

**WANDELPADEN SNEEUWSCHOENPADEN**

**LES DÔDES**

GPS coördinaten : 45.456562 / 6.699375

**Vertrek / Aankomst** Pont du Planay / Planchamp, télécabine

2,2 km D+ / D- 140 m

**Gemakkelijk** 1 h 15

Het pad loopt langs de beek, doorkruist het bos en vervolgens de alpenweiden om aan te komen bij les Dôdes (2 chalets - 1350 hoogte).

De route vervolgt zijn weg in het bos tot aan de oversteek van de piste Les Bois en komt aan bij het gehuchtje le Traye, vervolgens de piste \* die aan komt bij het station van decabinelift

\*Opgelet voor de skiers die voorrang hebben.

**LIOTRAZ**

GPS coördinaten : 45.453326 / 6.701475

**Vertrek / Aankomst** Pont des Chailles

3,6 km Rondreis D+ / D- 350 / 120 m

**Gemiddeld** 1 h 30

Ga een breed pad omhoog op tot aan het Plate-forme (hoogte 1380 m) :mooi uitzicht op het dorp Terug via dezelfde route.

**LE CHATELARD**

GPS coördinaten : 45.453480 / 6.690180

**Vertrek / Aankomst** Villard-Dessus, rue des Dardets / Planchamp

2,6 km Rondreis D+ / D- 360 / 70 m

**Moelijk** 2 h 30

Pad door het bos tot het gehuchtje « Le Châtelard »(1500 m hoogte)

Voor de terugweg mogelijke variant via de Hauts de Planchamps of via les Combes (opgelet oversteek van een skipiste) vervolgens la Traye en aankomst in Planchamps. Totale duur (lus).

- Verboden voor honden
- Honden toegestaan en aangeliind

**LA PLAGNE** CHAMPAGNY EN VANOISE

**Toeristenbureau**  
7 Place du Centre  
73350 CHAMPAGNY EN VANOISE  
Tél. + 33 (0)4 79 55 06 55  
info.champagny@la-plagne.com  
www.champagny.com

Champagny en Vanoise

**SNEEUWSCHOENPADEN**

**LA ROSSA & LE ROC DES BLANCHETS**

GPS coördinaten : 45.472204 / 6.694821

**Vertrek / Aankomst** Haut de la télécabine

1,4 km Rondreis D+ / D- 126 m

**Moelijk** 1 h 30

Voetgangerskaartjes te koop bij de kassa's van skiliften

Een route te doen met sneeuwschoenen (aanbevolen met skistokken) tussen « La Rossa » en de « Roc des Blanchets »


Biedt de mogelijkheid voor een wandeling op hoogte

Opmerkelijk uitzicht op de gletsjers van de Vanoise

Aanbevelingen : U wandelt op hoogte en de sneeuwhoogte kan zwaar zijn.

Niet doen na een hevige sneeuwval of bij mist. Niet op de skipistes lopen- Blijf aan de rand van de skipiste.

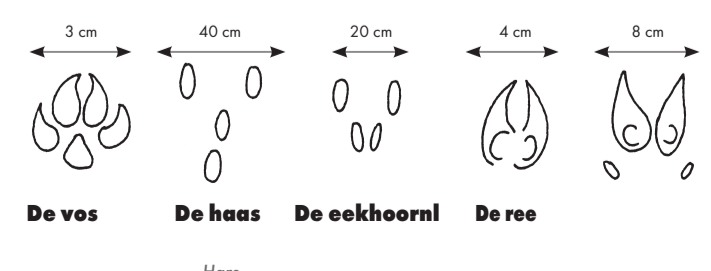
**LIFT SCHEMA'S**



**HET BOS EN ZIJN BELANGRIJKSTE HARSACHTIGE SOORTEN**

- De Epicea**  
Dit is de dominante boom. De naalden zijn rondom de takken gerangschikt en de kegels vallen er van af.
- De spar**  
Zijn naalden zien er uit als de tanden van een kam en de kegels staan omhoog.
- De grove den**  
Zijn schors is roodachtig. Hij houdt van de zon en zijn naalden staan twee aan twee gegroepeerd.
- De stenen pijnboom**  
De mythische boom van ons bos. Groeit boven de 1800 m. De naalden zijn per 5 gegroepeerd. Zeer gewild vanwege de kleur van het hout , zijn houtknoten, de geur die hij afgeeft en zijn geschiktheid voor houtsnijwerk.
- De lariks**  
De enige naaldboom die zijn naalden verliest in de winter. Komt zeer veel voor in onze bossen en is zeer gewild vanwege zijn kwaliteiten van houtbaarheid. De naalden vallen er af in oktober en laten een kale boom achter in de winter. Wees gerust hij is niet uitgedroogd.

**DE SPOREN VAN DIEREN**



**DANKZIJ ONZE PARTNERS**

**DARE 2B** **SALOMON**

**RACER** **CÉBÉ**

**BANQUE POPULAIRE AUVERGNE RHONE ALPES** **PUYDUFOU.**

**JE VAKANTIEAGENDA**

**ENTERTAINMENT PROGRAMME**

**ER ZIJN MAKE SURE TO BE THERE**

**LA PLAGNE** Paradiski

**LA PLAGNE** CHAMPAGNY EN VANOISE

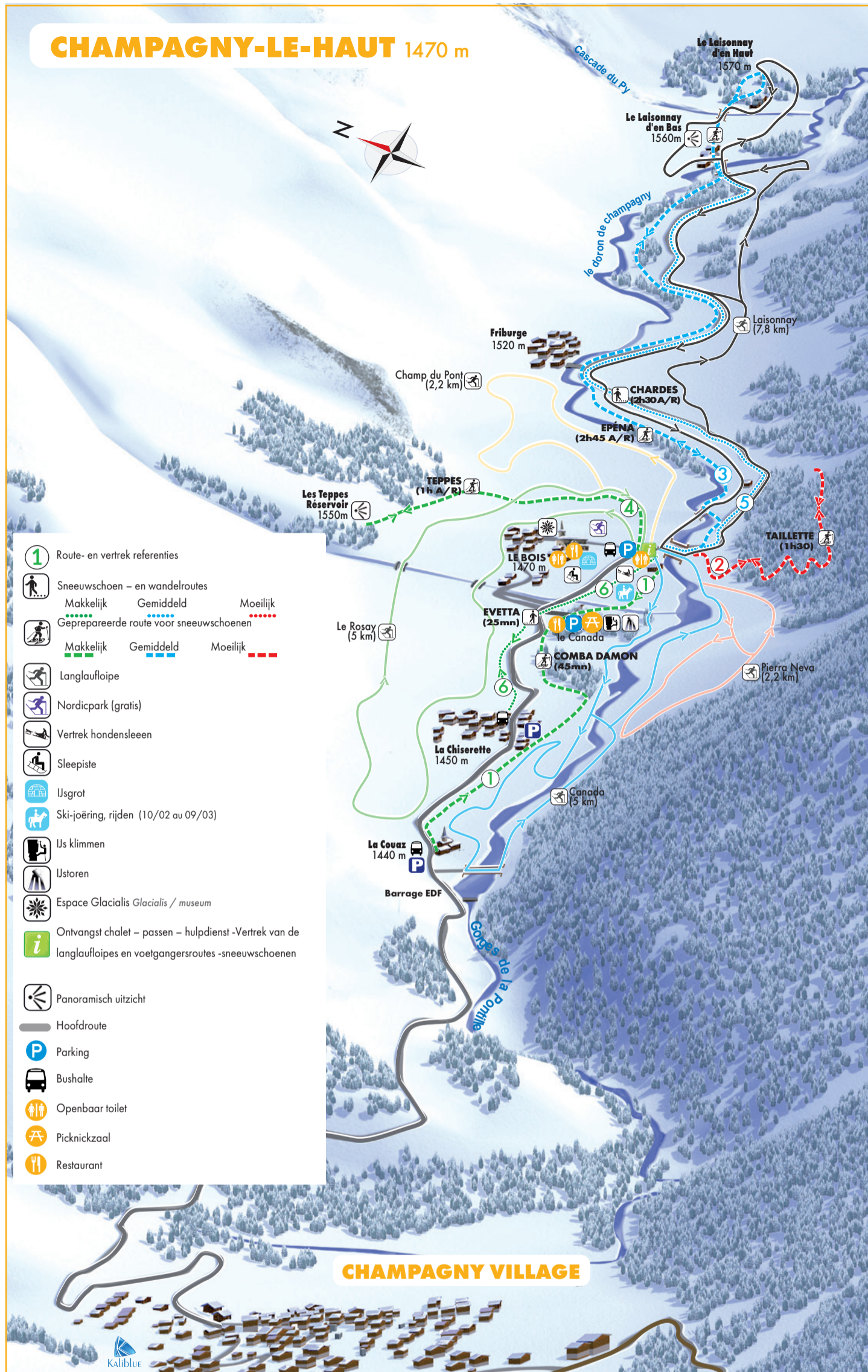
**CHAMPAGNY EN VANOISE**

**Voetgangers kaart**  
Wandelingen, tochten, sneeuwschoenen, langlaufen

www.champagny.com  
+33 (0)4 79 55 06 55

**TERRE ALPINE UNESCO**

# CHAMPAGNY-LE-HAUT 1470 m



- 1 Route- en vertrek referenties
- Sneeuwschoen – en wandelroutes
  - Makkelijk Gemiddeld Moeilijk
  - Geprepareerde route voor sneeuwschoenen
  - Makkelijk Gemiddeld Moeilijk
- Langlaufloipe
- Nordicpark (gratis)
- Vertrek hondensleeën
- Sleepiste
- Usgrot
- Ski-joëring, rijden (10/02 au 09/03)
- Ijs klimmen
- Istoren
- Espace Glacialis Glacialis / museum
- Ontvangst chalet – passen – hulpdienst - Vertrek van de langlaufloipes en voetgangersroutes -sneeuwschoenen
- Panoramisch uitzicht
- Hoofdroute
- Parking
- Bushalte
- Openbaar toilet
- Picknickzaal
- Restaurant

## CHAMPAGNY VILLAGE

Risiconiveau	Betekenis van de vlag	Stabiliteit van het sneeuwdek
5. Zeer sterk		Zeer ongunstige omstandigheden
4. Sterk		Sterke instabiliteit op talloze hellingen
3. Duidelijk		Duidelijke instabiliteit soms op talrijke hellingen
2. Beperkt		Beperkte instabiliteit meestal op enkele hellingen
1. Zwak		In het algemeen gunstige omstandigheden

## BIJ ONGELUKKEN

Opgelet : de hulpdiensten in de gemeente Champagny en Vanoise moeten betaald worden : Denk er aan goed te controleren of u goed bent verzekerd voor de activiteit die u beoefent.

**Veiligheid van de pistes : +33 (0)4 79 22 12 74**  
**Medische noodgevallen : 112**

## PRAKTISCHE INFORMATIE

- Toegang tot het dal van Champagny le Haut is mogelijk met de dagelijkse gratis pendelbussen, behalve op sommige zaterdagen.
- Er is geen sportwinkel in Champagny le Haut : denk er aan uw sneeuwschoenen : langlaufskis en sleeën te huren in de winkels van Champagny Village
- Langlauflessen en uitstapjes op sneeuwschoenen met begeleiding : ESF, Tel. + 33 (0)4 79 55 06 40.
- Sommige pistes kunnen gesloten zijn bij lawinegevaar.
- Conformeer u aan de informatie en aanbevelingen op de informatieborden en de trackers.

➤ WINTER : PENDELTIDEN

➤ REISGIDS

## SNEEUWSCHOENPADEN

Waarschuwing: n.wandel of sneeuwschoen niet op langlaufloipes.

**LA COMBA DAMON 1**   
 GPS coördinaten : 45.459630 / 6.723019

**Vertrek La Couaz, la Chapelle Aankomst Le Bois, chalet nordique**   
 1,6 km D+ / D- 20 m Heel gemakkelijk 45 min

Route onder de sparren en op het plateau ten einde aan te komen bij het gehucht le Bois  
 Kan ook in omgekeerde richting gedaan worden.

**LA TAILLETTE 2**   
 GPS coördinaten : 45.458554 / 6.744433

**Vertrek / Aankomst Le Bois, chalet nordique**   
 2,2 km Rondreis D+ / D- 210 m Niet erg moeilijk 1 h 30

Pad door het bos op de Noordhelling van het dal.

**L'EPENA 3**   
 GPS coördinaten : 45.458554 / 6.744433

**Vertrek / Aankomst Le Bois, chalet nordique**   
 7,2 km Rondreis D+ / D- 150 / 40 m Niet erg moeilijk 2 h 45

De weg loopt langs de « Doron » aan de linker oever, vanaf het gehucht le Bois tot aan Laisonnay d'en Haut.

**LES TEPPES 4**   
 GPS coördinaten : 45.458554 / 6.744433

**Vertrek / Aankomst Le Bois, chalet nordique**   
 1,4 km Rondreis D+ / D- 100 / 80 m Niet erg moeilijk 1 h 00

Routebeschrijving aan de zuidkant van de vallei met een mooi panoramisch uitzicht op het gehucht Le Bois.

## WANDELPADEN SNEEUWSCHOENPADEN

**LES CHARDES 5**   
 GPS coördinaten : 45.458742 / 6.744517

**Vertrek / Aankomst Le Bois, chalet nordique**   
 5,8 km Rondreis D+ / D- 30 / 120 m Niet erg moeilijk 2 h 30

Het pad loopt langs de langlaufloipe « Laisonnay » met zeven thematische panelen verspreid op de route (fauna , flora, geologie...).


**L'EVETTA 6**   
 GPS coördinaten : 45.460313 / 6.732023

**Vertrek Le Chizerette Aankomst Le Bois, chalet nordique**   
 1 km D+ / D- 15 m eenvoudig 25 min

Pad langs de weg tot het gehucht Le Bois. Kan ook in omgekeerde route gedaan worden.

- Verboden voor honden
- Honden toegestaan en aangelijnd

## BEWEGWIJZERING VAN ROUTES



## BEGELEIDE SNEEUWSCHOENUITSTAPJES

Met gids: van inleidende sneeuwschoenwandelingen tot meer toegankelijke of technische wandelingen.  
 Informatie en boekingen:  
 - E.S.F, Tel. +33(0)4 79 55 06 40  
 - Matthieu Rondouin, Tel. +33 (0)6 87 28 20 04

## ONGEBRUIKELIJK

In Champagny le Haut , op de zuidelijk georiënteerde hellingen (Adret) verzamelen de steenbokken zich om te profiteren van de zonnestralen en het gras waarmee ze zich voeden.  
 Je kan ze zien met een verrekijker ; vanaf de maand maart gaan ze meer naar beneden en kunnen ze geopserved worden met het blote oog.



## VERHUURBEDRIJVEN VAN MATERIEEL

<b>CHAMPAGNY VILLAGE</b>	
<b>Belvédère Sports - Sport 2000</b>	+33 (0)4 79 55 05 45
<b>Champagny Sport</b>	+33 (0)4 79 00 58 19
<b>Skimium</b>	+33 (0)4 79 55 07 40
<b>Intersport</b>	+33 (0)4 79 55 07 36
<b>Ski Shop Vanoise - Ski Set</b>	+33 (0)4 79 55 05 92

## LANGLAUFEN

24 kilometer aan geprepareerde en veilige pistes voor liefhebbers van skaten en klassieke stijl.  
 Ook : Nordic Parc (funzone met moguls, jumps, enz.) en een beginnerspiste. Allemaal gratis.  
 22 themamarkeringen worden elke kilometer langs alle langlaufpaden geplaatst: natuur, architectuur, plaatselijk leven...  
 Toegang tot de loipes tegen betaling, badges ter plaatse verkrijgbaar: Chalet d'accueil site nordique Tel. +33 (0)4 79 22 12 74.

- Langlauflessen: ESF, Tel. +33 (0)4 79 55 06 40.

## HONDENSLEEN

Mickaël, de musher, neemt je mee voor een ritje in zijn slee.  
 Boek online via het formulier op de website: [www.generationmusher.com](http://www.generationmusher.com)



## IJSKLIMMEN

« De Istoren » : kunstmatige structuur voor het ijsklimmen, uniek in Europa (hoogte)  
 Verschillende routes met verschillende hellingen bieden reliefs en meerdere moeilijkheidsgraden : een ludieke en originele activiteit om te proberen  
 Toegangsbadges voor autonome klimmers.  
 Initiatie sessies (inclusief materiaal) met een gids :  
 Office de Tourisme + 33 (0)4 79 55 06 55

## ESPACE GLACIALIS

Een interpretatiecentrum dat het geheime leven van gletsjers onthult en je meeneemt op een reis naar de top, met een interactieve scenografie die je ademloos achterlaat!  
 Geopend van maandag t/m vrijdag van 13.30 tot 17.30 uur.  
 Prijzen: 4€/volwassene 2€/6-13 jaar  
 Tel. +33 (0)4 79 01 40 28