

CHAMPAGNY VILLAGE 1250 m

WANDELPADEN SNEEUWSCHOENPADEN

LES DÔDES

GPS coördinaten : 45.456562 / 6.699375

Vertrek / Aankomst Pont du Planay / Planchamp, télécabine **2,2 km** **D+ / D-** 140 m **Gemakkelijk** **1 h 15**

Het pad loopt langs de beek, doorkruist het bos en vervolgens de alpenweiden om aan te komen bij les Dôdes (2 chalets - 1350 hoogte).

De route vervolgt zijn weg in het bos tot aan de oversteek van de piste Les Bois en komt aan bij het gehuchtje le Traye, vervolgens de piste * die aan komt bij het station van decabinelift *Opgelet voor de skiers die voorrang hebben.

LIOTRAZ

GPS coördinaten : 45.453326 / 6.701475

Vertrek / Aankomst Pont des Chailles **3,6 km** **D+ / D-** 350 / 120 m **Gemiddeld** **1 h 30**

Ga een breed pad omhoog op tot aan het Plate-forme (hoogte 1380 m) :mooi uitzicht op het dorp Terug via dezelfde route.

LE CHATELARD

GPS coördinaten : 45.453480 / 6.690180

Vertrek / Aankomst Villard-Dessus, rue des Dardets / Planchamp **2,6 km** **D+ / D-** 360 / 70 m **Moelijk** **2 h 30**

Pad door het bos tot het gehuchtje « Le Châtelard »(1500 m hoogte) Voor de terugweg mogelijke variant via de Hauts de Planchamps of via les Combes (opgelet oversteek van een skipiste) vervolgens la Traye en aankomst in Planschamps. Totale duur (lus).

- Verboden voor honden
- Honden toegestaan en aangeliind

LA PLAGNE CHAMPAGNY EN VANOISE

Toeristenbureau
7 Place du Centre
73350 CHAMPAGNY EN VANOISE
Tél. + 33 (0)4 79 55 06 55
info.champagny@la-plagne.com
www.champagny.com

Champagny en Vanoise

SNEEUWSCHOENPADEN


LA ROSSA & LE ROC DES BLANCHETS

GPS coördinaten : 45.472204 / 6.694821

Vertrek / Aankomst Haut de la télécabine **1,4 km** **D+ / D-** 126 m **Moelijk** **1 h 30**

Voetgangerskaartjes te koop bij de kassa's van skiliften
Een route te doen met sneeuwschoenen (aanbevolen met skistokken)
tussen « La Rossa » en de « Roc des Blanchets »
Biedt de mogelijkheid voor een wandeling op hoogte
Opmerkelijk uitzicht op de gletsjers van de Vanoise
Aanbevelingen : U wandelt op hoogte en de sneeuwhoogte kan zwaar zijn.
Niet doen na een hevige sneeuwval of bij mist. Niet op de skipistes lopen-
Blijf aan de rand van de skipiste.

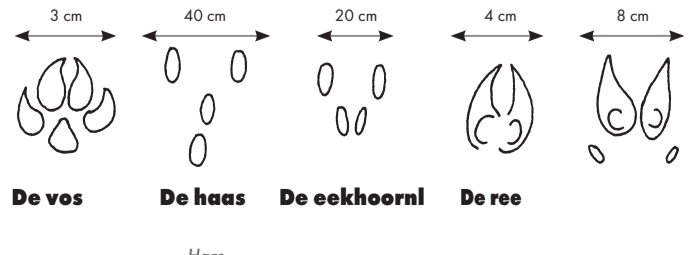
LIFT SCHEMA'S



HET BOS EN ZIJN BELANGRIJKSTE HARSACHTIGE SOORTEN

- De Epicea**
Dit is de dominante boom. De naalden zijn rondom de takken gerangschikt en de kegels vallen er van af.
- De spar**
Zijn naalden zien er uit als de tanden van een kam en de kegels staan omhoog.
- De grove den**
Zijn schors is roodachtig. Hij houdt van de zon en zijn naalden staan twee aan twee gegroepeerd.
- De stenen pijnboom**
De mythische boom van ons bos. Groeit boven de 1800 m. De naalden zijn per 5 gegroepeerd. Zeer gewild vanwege de kleur van het hout , zijn houtknoten, de geur die hij afgeeft en zijn geschiktheid voor houtsnijwerk.
- De lariks**
De enige naaldboom die zijn naalden verliest in de winter. Komt zeer veel voor in onze bossen en is zeer gewild vanwege zijn kwaliteiten van houtbaarheid. De naalden vallen er af in oktober en laten een kale boom achter in de winter. Wees gerust hij is niet uitgedroogd.

DE SPOREN VAN DIEREN



DANKZIJ ONZE PARTNERS

DARE 2B **SALOMON**
RACER **CÉBÉ**
BANQUE POPULAIRE AUVERGNE RHONE ALPES **PUYDUFOU.**

JE VAKANTIEAGENDA

ENTERTAINMENT PROGRAMME

ER ZIJN MAKE SURE TO BE THERE

LA PLAGNE Paradiski

LA PLAGNE CHAMPAGNY EN VANOISE

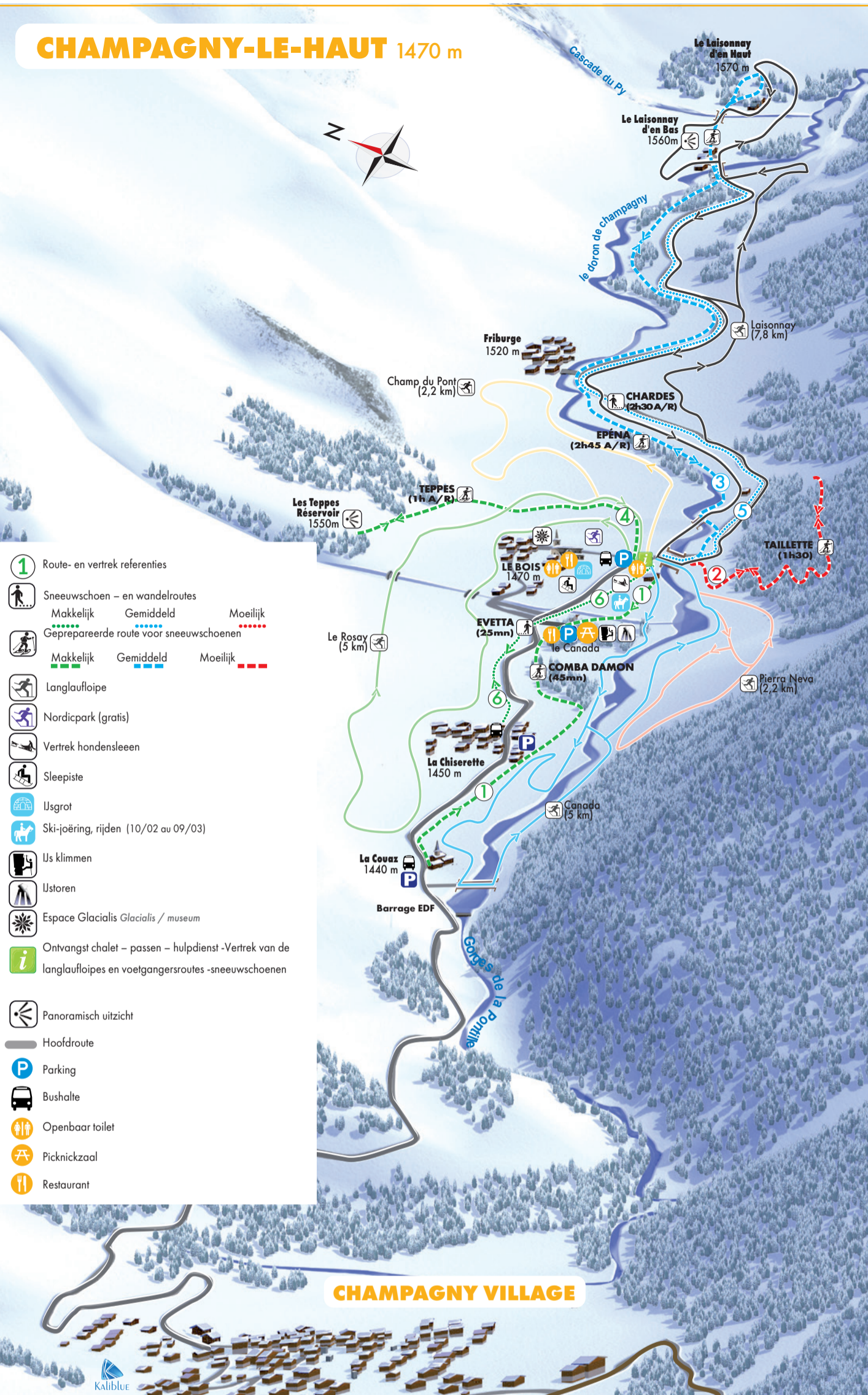
CHAMPAGNY EN VANOISE

Voetgangers kaart
Wandelingen, tochten, sneeuwschoenen, langlaufen

www.champagny.com
+33 (0)4 79 55 06 55

TERRE ALPINE UNESCO

CHAMPAGNY-LE-HAUT 1470 m



- 1 Route- en vertrek referenties
- 2 Sneeuwschoen – en wandelroutes
 - Makkelijk Gemiddeld Moeilijk
 - Geprepareerde route voor sneeuwschoenen
 - Makkelijk Gemiddeld Moeilijk
- 3 Langlaufloipe
- 4 Nordicpark (gratis)
- 5 Vertrek hondensleeën
- 6 Sleepiste
- 7 Usgrot
- 8 Ski-joëring, rijden (10/02 au 09/03)
- 9 Ijs klimmen
- 10 IJstoren
- 11 Espace Glacialis Glacialis / museum
- 12 Ontvangst chalet – passen – hulpdienst - Vertrek van de langlaufloipes en voetgangersroutes -sneeuwschoenen
- 13 Panoramisch uitzicht
- 14 Hoofdroute
- 15 Parking
- 16 Bushalte
- 17 Openbaar toilet
- 18 Picknickzaal
- 19 Restaurant

CHAMPAGNY VILLAGE

Risiconiveau	Betekenis van de vlag	Stabiliteit van het sneeuwdek
5. Zeer sterk		Zeer ongunstige omstandigheden
4. Sterk		Sterke instabiliteit op talloze hellingen
3. Duidelijk		Duidelijke instabiliteit soms op talrijke hellingen
2. Beperkt		Beperkte instabiliteit meestal op enkele hellingen
1. Zwak		In het algemeen gunstige omstandigheden

BIJ ONGELUKKEN

Opgelet : de hulpdiensten in de gemeente Champagny en Vanoise moeten betaald worden : Denk er aan goed te controleren of u goed bent verzekerd voor de activiteit die u beoefent.

Veiligheid van de pistes : +33 (0)4 79 22 12 74
Medische noodgevallen : 112

PRAKTISCHE INFORMATIE

- Toegang tot het dal van Champagny le Haut is mogelijk met de dagelijkse gratis pendelbussen, behalve op sommige zaterdagen.
- Er is geen sportwinkel in Champagny le Haut : denk er aan uw sneeuwschoenen : langlaufskis en sleeën te huren in de winkels van Champagny Village
- Langlauflessen en uitstapjes op sneeuwschoenen met begeleiding : ESF, Tel. + 33 (0)4 79 55 06 40.
- Sommige pistes kunnen gesloten zijn bij lawinegevaar.
- Conformeer u aan de informatie en aanbevelingen op de informatieborden en de trackers.

➤ **WINTER : PENDELTIDEN**

➤ **REISGIDS**

SNEEUWSCHOENPADEN

Waarschuwing: n.wandel of sneeuwschoen niet op langlaufloipes.

LA COMBA DAMON 1
 GPS coördinaten : 45.459630 / 6.723019

Vertrek La Couaz, la Chapelle
Aankomst Le Bois, chalet nordique
 1,6 km D+ / D- 20 m Heel gemakkelijk 45 min

Route onder de sparren en op het plateau ten einde aan te komen bij het gehucht le Bois
 Kan ook in omgekeerde richting gedaan worden.

LA TAILLETTE 2
 GPS coördinaten : 45.458554 / 6.744433

Vertrek / Aankomst
 Le Bois, chalet nordique
 2,2 km Rondreis D+ / D- 210 m Niet erg moeilijk 1 h 30

Pad door het bos op de Noordhelling van het dal.

L'EPENA 3
 GPS coördinaten : 45.458554 / 6.744433

Vertrek / Aankomst
 Le Bois, chalet nordique
 7,2 km Rondreis D+ / D- 150 / 40 m Niet erg moeilijk 2 h 45

De weg loopt langs de « Doron » aan de linker oever, vanaf het gehucht le Bois tot aan Laisonnay d'en Haut.

LES TEPPES 4
 GPS coördinaten : 45.458554 / 6.744433

Vertrek / Aankomst
 Le Bois, chalet nordique
 1,4 km Rondreis D+ / D- 100 / 80 m Niet erg moeilijk 1 h 00

Routebeschrijving aan de zuidkant van de vallei met een mooi panoramisch uitzicht op het gehucht Le Bois.

WANDELPADEN SNEEUWSCHOENPADEN

LES CHARDES 5
 GPS coördinaten : 45.458742 / 6.744517

Vertrek / Aankomst
 Le Bois, chalet nordique
 5,8 km Rondreis D+ / D- 30 / 120 m Niet erg moeilijk 2 h 30

Het pad loopt langs de langlaufloipe « Laisonnay » met zeven thematische panelen verspreid op de route (fauna, flora, geologie...).

L'EVETTA 6
 GPS coördinaten : 45.460313 / 6.732023

Vertrek Le Chizerette
Aankomst Le Bois, chalet nordique
 1 km D+ / D- 15 m eenvoudig 25 min

Pad langs de weg tot het gehucht Le Bois. Kan ook in omgekeerde route gedaan worden.

- Verboden voor honden
- Honden toegestaan en aangelijnd

BEWEGWIJZERING VAN ROUTES



BEGELEIDE SNEEUWSCHOENUITSTAPJES

Met gids: van inleidende sneeuwschoenwandelingen tot meer toegankelijke of technische wandelingen.
 Informatie en boekingen:
 - E.S.F, Tel. +33(0)4 79 55 06 40
 - Matthieu Rondouin, Tel. +33 (0)6 87 28 20 04

ONGEBRUIKELIJK

In Champagny le Haut , op de zuidelijk georiënteerde hellingen (Adret) verzamelen de steenbokken zich om te profiteren van de zonnestralen en het gras waarmee ze zich voeden.
 Je kan ze zien met een verrekijker ; vanaf de maand maart gaan ze meer naar beneden en kunnen ze geopserved worden met het blote oog.



VERHUURBEDRIJVEN VAN MATERIEEL

CHAMPAGNY VILLAGE

Belvédère Sports - Sport 2000	+33 (0)4 79 55 05 45
Champagny Sport	+33 (0)4 79 00 58 19
Skimium	+33 (0)4 79 55 07 40
Intersport	+33 (0)4 79 55 07 36
Ski Shop Vanoise - Ski Set	+33 (0)4 79 55 05 92

LANGLAUFEN

24 kilometer aan geprepareerde en veilige pistes voor liefhebbers van skaten en klassieke stijl.
 Ook : Nordic Parc (funzone met moguls, jumps, enz.) en een beginnerspiste. Allemaal gratis.
 22 themamarkeringen worden elke kilometer langs alle langlaufpaden geplaatst: natuur, architectuur, plaatselijk leven...
 Toegang tot de loipes tegen betaling, badges ter plaatse verkrijgbaar: Chalet d'accueil site nordique Tel. +33 (0)4 79 22 12 74.

- Langlauflessen: ESF, Tel. +33 (0)4 79 55 06 40.

HONDENSLEEN

Mickaël, de musher, neemt je mee voor een ritje in zijn slee.
 Boek online via het formulier op de website: www.generationmusher.com



IJSKLIMMEN

« De IJstoren » : kunstmatige structuur voor het ijsklimmen, uniek in Europa (hoogte)
 Verschillende routes met verschillende hellingen bieden reliefs en meerdere moeilijkheidsgraden : een ludieke en originele activiteit om te proberen
 Toegangsbadges voor autonome klimmers.
 Initiatie sessies (inclusief materiaal) met een gids :
 Office de Tourisme + 33 (0)4 79 55 06 55

ESPACE GLACIALIS

Een interpretatiecentrum dat het geheime leven van gletsjers onthult en je meeneemt op een reis naar de top, met een interactieve scenografie die je ademloos achterlaat!
 Geopend van maandag t/m vrijdag van 13.30 tot 17.30 uur.
 Prijzen: 4€/volwassene 2€/6-13 jaar
 Tel. +33 (0)4 79 01 40 28