WANDELPADEN SNEEUWSCHOENPADEN

LES "DÔDES 1

GPS coordinaten : 45.456562 / 6.699375

Vertrek Pont du Planay
Aakomst Planchamp, télécabine
2,1 km | D+ / D- 145 m | Gemakkelijk | 1 h 15

Het pad loopt langs de beek, doorkruist het bos en vervolgens de alpenweiden om aan te komen bij les Dôdes (2 chalets – 1350 hoogte)

De route vervolgt zijn weg in het bos tot aan de oversteek van de piste Les Bois en komt aan bij het gehuchtje le Traye, vervolgens de piste * die aan komt bij het station van decabinelift

*Opgelet voor de skiers die voorrang hebben.

LIOTRAZ 2

GPS coordinaten : 45.453326 / 6.701475

Vertrek/ Aakomst
Pont des Chailles
3,6 km | D+ / D- 250 m | Gemiddeld | 1 h 30

Ga een breed pad omhoog op tot aan het Plate-forme (hoogte 1380 m) :mooi uitzicht op hert dorp Terug via dezelfde route.

LE CHATELARD 3

GPS coordinaten : 45.453480 / 6.690180

Vertrek Villard-Dessus, rue des Dardets
Aakomst Planchamp
2,9 km AR | D+ / D- 285 m | Moeilijk | 2 h 30

Pad door het bos tot het gehuchtje « Le Chatelard »(1500 m hoogte)

Voor de terugweg mogelijke variant via de Hauts de Planchamps of via les Combes (opgelet oversteek van een skipiste) vervolgens la Traye en aankomst in Planschamps. Totale duur (lus).

Verboden voor honden

Honden toegestaan en aangelijnd

SNEEUWSCHOENPADEN

LA ROSSA & LE ROC DES BLANCHETS 1

GPS coordinaten : 45.472204 / 6.694821

Vertrek/ Aakoms
Eind van de cabinelift
1,4 km AR | D+ / D- 126 m | Gemiddeld | 1 h 30

Voetgangerskaartjes te koop bij de kassa's van skiliften

Een route te doen met sneeiwschoenen (aanbevolen met skistokken) tussen « La Rossa »en de « Roc des Blanchets »

Biedt de mogelijkheid voor een wandeling op hoogte

Opmerkelijk uitzicht op de gletsjers van de Vanoise

Aanbevelingen : U wandelt op hoogte en de sneeuwhoogte kan zwaar zijn. Niet doen na een hevige sneeuwval of bij mist. Niet op de skipistes lopen- Blijf aan de rand van de skipiste



HET BOS EN ZIJN BELANGRIJKSTE HARSACHTIGE SOORTEN

De epicea
Dit is de dominante boom. De naalden zijn rondom de takken gerangschikt en de kegels vallen er van af.

De spar
Zijn naalden zien er uit als de tanden van een kam en de kegels staan omhoog.

De grove den
Zijn schors is roodachtig. Hij houdt van de zon en zijn naalden staan twee aan twee gegroepeerd.

De stenen pijnboom
De mythische boom van ons bos. Groeit boven de 1800 m. De naalden zijn per 5 gegroepeerd. Zeer gewild vanwege de kleur van het hout , zijn houtknopen, de geur die hij afgeeft en zijn geschiktheid voor houtsnijwerk.

De lariks
De enige naaldboom die zijn naalden verliest in de winter. Komt zeer veel voor in onze bossen en is zeer gewild vanwege zijn kwaliteiten van houtbaarheid. De naalden vallen er af in oktober en laten een kale boon achter in de winter. Wees gerust hij is niet uitgedroogd

DE SPOREN VAN DIEREN

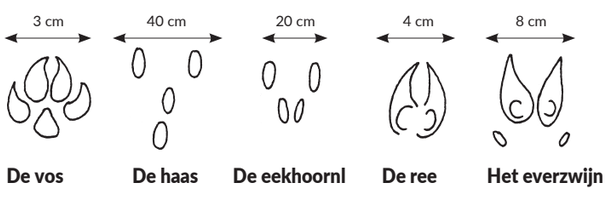

Route- en vertrek referenties

Sneeuwschoen – en wandelroutes
Makkelijk — Gemiddeld — Moeilijk

Panoramisch uitzicht*orama*

Hoofdroute

Piste oversteek / opgelet skiers

Bushalte

Office du tourisme / *Tourist information centre*

Openbaar toil

Bergrestaurant

Picknickzaal / *Picnic room*

Parking

ROUTEMARKERING



TIPS

De routes zijn uitgepeild maar niet geprepareerd. Ze zijn uitsluitend getraceerd door voorafgaande wandelaars ; de condities kunnen varieren af\hankelijk van de gevallen sneeuw : het gebruik van sneeuwschoenen en stokken kan nodig zijn..

In alle gevallen, voor uw plezier en veiligheid :
Draag warme schoenen en warme kleding. Vertrek niet te laat in de middag, het wordt snel donker. Wijk niet af van de gebaande paden. Conformeer u aan de informatie met betrekking tot lawinegevaar : dagelijks bulletin opgehangen bij het Office de Tourisme Kassa's van de skiliften en het langlauf Chalet

NOODNUMMERS

Veiligheid van de pistes : +33 (0)4 79 09 67 60
Medische noodgevallen : 112

Photos : ©Nomad Photographie et Karine Renaud
Imprimerie l'Edelweiss • 04.79.37.05.33

LA PLAGNE
CHAMPAGNY EN VANOISE

CHAMPAGNY EN VANOISE

www.champagny.com
+33 (0)4 79 55 06 55

TERRE DE SAVOIE

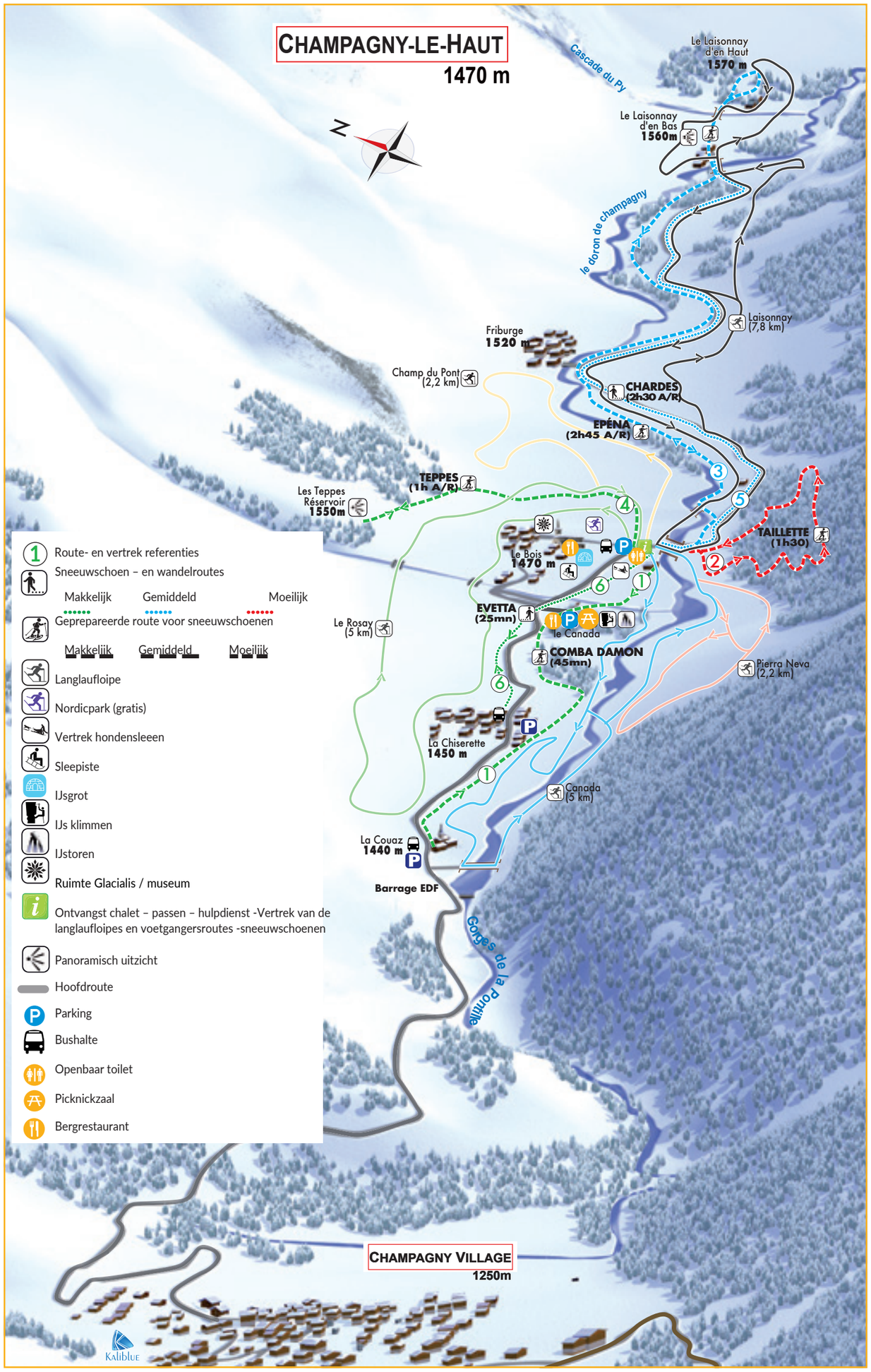

Risicoschaal lawines

Lawinegevaar
Europese pictogrammen

Lawinegevaar buiten de pistes en op de geopende pistes

Risiconiveau	Betekenis van de vlag	Stabiliteit van het sneeuwdek
5. Zeer sterk		Zeer ongunstige omstandigheden
4. Sterk		Sterke instabiliteit op talloze hellingen
3. Duidelijk		Duidelijke instabiliteit soms op talrijke hellingen
2. Beperkt		Beperkte instabiliteit meestal op enkele hellingen
1. Zwak		In het algemeen gunstige omstandigheden

BIJ ONGELUKKEN

Opgelet : de hulpdiensten in de gemeente Champagny en Vanoise moeten betaald worden : Denk er aan goed te controleren of u goed bent verzekerd voor de activiteit die u beoefent.

Veiligheid van de pistes : +33 (0)4 79 22 12 74
Medische noodgevalllen : 112

PRAKTISCHE INFORMATIE

- Toegang tot het dal van Champagny le Haut is mogelijk met de dagelijkse gratis pendelbussen, behalve op sommige zaterdagen.
- Er is geen sportwinkel in Champagny le Haut : denk er aan uw sneeruwschoenen : langlaufskis en sleeen te huren in de winkels van Champagny Village
- Langlauflessen en uitstapjes op sneeruwschoenen met begelejding : ESF, Tél. 04 79 55 06 40.
- Sommige pistes kunnen gesloten zijn bij lawinegevaar.
- Conformeer u aan de informatie en aanbevelingen op de informatieborden en de trackers.

SNEEUWSCHOENPADEN

LA COMBA DAMON 1

GPS coordinaten : 45.459630 / 6.723019

Vertrek La Couaz, la Chapelle
Aakomst Le Bois, chalet nordique
1,8 km | D+ / D- 20 m | Heel gemakkelijk | 45 min

Route onder de sparren en op het plateau ten einde aan te komen bij het gehucht le Bois

Kan ook in omgekeerde richting gedaan worden

LA TAILLETTE 2

GPS coordinaten : 45.458554/ 6.744433

Vertrek/ Aamkomst
Le Bois, chalet nordique
1,9 km | D+ / D- 170 m | Nogal moeilijk | 1 h 30

Pad door het bos op de Noordhelling van het dal.

L'EPENA 3

GPS coordinaten : 45.458554/ 6.744433

Vertrek / Aankomst
Le Bois, chalet nordique
7 km AR | D+ / D- 100 m | Niet erg moeilijk | 2 h 45

De weg loopt langs de « Doron » aan de linker oever, vanaf het gehiucht le Bois tot aan Laisonnay d'en Haut.

LES TEPPES 4

GPS coordinaten : 45.458554/ 6.744433

Vertrek/ Aankomst
Le Bois, chalet nordique
1,6 km | D+ / D- 100 m | Niet erg moeilijk | 1 h 00

Routebeschrijving aan de zuidkant van de vallei met een mooi panoramisch uitzicht op het gehucht Le Bois.

WANDELPADEN SNEEUWSCHOENPADEN

LES CHARDES 5

GPS coordinaten : 45.458742 / 6.744517

Vertrek/ Aankomst
Le Bois, chalet nordique
6 km AR | D+ / D- 100 m | Niet erg moeilijk | 2 h 30

Het pad loopt langs de langlaufloipe « Laissonnay » met zeven thematische panelen verspreid op de route (fauna , flora, geologie...)

L'EVETTA 6

GPS coordinaten : 45.460313 / 6.732023

Vertrek La Chizerette
Aankomst Le Bois, chalet nordique
1 km | D+ / D- 15 m | Heel gemakkelijk | 25 min

Pad langs de weg tot het gehucht Le Bois. Kan ook in omgekeerde route gedfaan woerden.

Verboden voor honden

Honden toegestaan en aangelijnd

BEWEGWIJZERING VAN ROUTES

UITSTAPJES SNEEUWSCHOENEN MET BEGELEIDING

Met een gids : van een tocht voor beginners tot een tocht voor grote groepen of technisch

Lengte : van 2 tot 4 uur- Van maandag tot vrijdag- Van € 25 tot € 41 (materiaal niet inbegrepen)

Ook : een avondtocht met een diner in een berghut

Reservering bij de skischool : + 33 (0)4 79 55 06 40

ONGEBRUIKELIJK

In Champagny le Haut , op de zuidelijk georienteerde hellingen (Adret) verzamelen de steenbokken zich om te profiteren van de zonnestralen en het gras waarmee ze zich voeden.

Je kan ze zien met een verrekijker ; vanaf de maand maart gaan ze meer naar beneden en kunnen ze geopserveerd worden met het blote oog.

LANGLAUFEN

Savoie nordic

24 kilometer geprepareerde pistes, onderhouden en beveiligd voor de liefhebber van skating en de klassieke stijl

Tevens : Het Nordic Park (ludieke zone met bulten sprongen.. , een beginners piste (gratis)

22 thermatische terminals staan elke kilometer op het geheel van de langlaufloipes met informatie over : fauna, architectuur en het plaatselijke leven...

Voor toegang tot de loipes moet betaald worden, badges zijn ter plaatse te koop

: Chalet "Accueil ski de fond" + 33 (0)4 79 22 12 74.

HONDENSLEEEN

Hondensleetochten en kinderslee, 2 of 3 dagen per week
Boeken bij Génération Musher

+ 33 (0)6 46 84 58 29

IJSKLIMMEN

« De IJstoren » :kunstmatige structuur voor het ijsklimmen, uniek in Europa (hoogte)

Verschillende routes met verschillende hellingen bieden reliefs en meerdere moeilijkheidsgraden : een ludieke en originele activiteit om te proberen

Toegangsbadges voor autonome klimmers

Initiatie sessies (inclusief materiaal) met een gids :
Office de Tourisme + 33 (0)4 79 55 06 55

RUIMTE GLACIALIS MUSEUM

Museografische ruimte geweid aan de gletsjers : Kom het wetenschappelijk aspect ontdekken, hun historische en mythologische dimensies, doormiddel van een ludieke en interactieve tentoonstelling.

Van maandag tot vrijdag

Tarieven: 3 €/avolwassene, 1,50 €/6-13 jaar
+ 33 (0)4 79 01 40 28

DANKZIJ ONZE **PARTNERS**