







itinéraire hivernal à pied ou en raquettes

MONTCHAVIN - LES COCHES par Praz Salvard

 Une randonnée qui permet de joindre les villages de Montchavin et des Coches en traversant les clairières et hameaux que l'on appelle « les montagnettes »

→ **Itinéraire au départ de Montchavin** : Remonter 100m sur la route des Coches puis prendre à droite le chemin de la Pierra . Passer le lieu dit « la Pierra » en suivant le chemin forestier. Après une légère descente, s'arrêter au panneau « Entrée ouest de la Pierra » et se diriger à gauche pour remonter le large chemin. Au 2ème virage bien marqué, continuer sur votre droite par une courte descente pour arriver au chalet du Pantier. Suivre alors la route qui remonte dans la forêt puis dans les prairies des Esserts. Arrivé à Praz Salvard, bifurquer à gauche , traverser le hameau non habité l'hiver, et se diriger en direction des Coches pour arriver au parking de l'Orgère. De là rejoindre le centre des Coches en 10mn. Le retour vers Montchavin peut se faire à pied ou en Navette.

→ **Itinéraire au départ des Coches** : Se rendre au parking de l'Orgère, soit en navette, soit à pied par le chemin qui part devant le magasin Intersport des Coches. A partir du parking, suivre l'itinéraire de Praz Salvard . A Praz Salvard, bifurquer à droite et descendre par la petite route enneigée. Passer les hameaux de Champ Drivet, de Sofflet, des Esserts pour arriver au chalet dit « le Pantier ». Quitter alors la petite route pour emprunter un chemin vers la droite (panneau indicateur) en direction de « Montchavin par la Pierra ». Après 300 m environ, bifurquer à gauche  suivre le chemin large qui redescend (10 mn.) jusqu'au croisement de la « Pierra Ouest ». Il reste une petite heure de marche sur ce large chemin qui passe à la Pierra et arrive enfin à Montchavin. Le retour aux Coches peut se faire à pied ou en navette.

 Ce parcours, au départ de Montchavin ou des Coches se réalise en 3 à 4 heures suivant les conditions. Partir suffisamment tôt pour ne pas être surpris par la nuit.



A partir de 12 ans

Temps de marche

de Montchavin : 3h45
des Coches : 3h15

RECOMMANDATIONS

- Evitez de partir seul
- Prévenez de votre départ
- Vêtements chauds et gants
- Eau et casse-croûte
- Consultez la météo
- Les jours sont courts l'hiver, attention aux horaires
 - En cas d'accident, appelez le 112

MONTCHAVIN - LES COCHES par Praz Salvard


 à partir de 12 ans

Temps de marche
de Montchavin : 3h45
des Coches : 3h15



Les temps indicatifs sont établis sur la base de 200m de dénivelé par heure et de 2 km/h sur le plat.

La qualité de la neige, l'âge ou la condition physique des participants, peuvent influencer largement sur le temps de marche.

Les itinéraires de balade à raquettes ou à pied conseillés l'hiver sont signalés par des panneaux portant la mention 

Leur parcours se fait sous votre entière responsabilité.

