




**LA PLAGNE**  
CHAMPAGNY EN VANOISE



# PARCOURS PERMANENTS D'ORIENTATION

**CHAMPAGNY LE HAUT**  
Découverte / Patrimoine / Loisirs

**OFFICE DE TOURISME LA PLAGNE CHAMPAGNY EN VANOISE**  
+33(0)4 79 55 06 55 - [WWW.CHAMPAGNY.COM](http://WWW.CHAMPAGNY.COM)

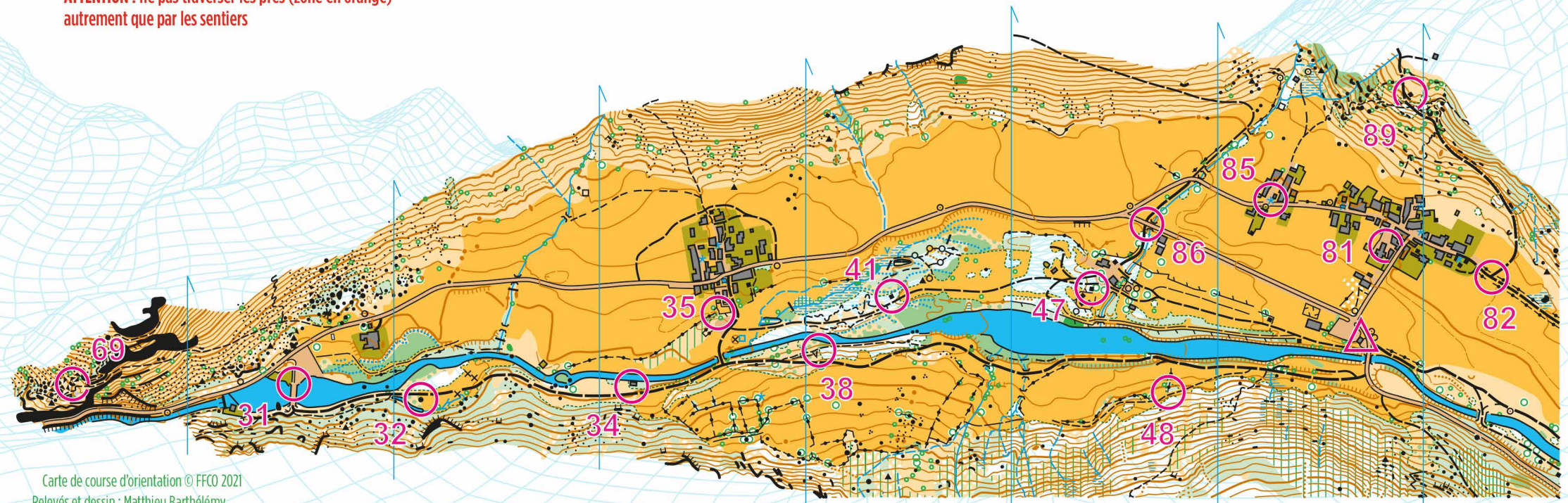


1	81	2	82	3	89	4	85	5	86	6	47
bâtiment		poteau		construction		fontaine		panneau		chalet	

**LE BOIS**  
2 km

△ Départ/Arrivée : chalet nordique

**ATTENTION : ne pas traverser les prés (zone en orange) autrement que par les sentiers**



Carte de course d'orientation © FFCO 2021  
Relevés et dessin : Matthieu Barthélémy

**RELIEF**

- courbe de niveau
- fossé, talus
- butte, trou, dépression
- rochers, groupe de rochers
- falaise

**VEGETAL**

- arbre, arbuste, souche
- forêt pénétrable à infranchissable
- zone ouverte, arbres dispersés

**EAU**

- cours d'eau, ruisseau
- source, fontaines
- lac, marais

**HUMAIN**

- route, piste, chemin
- clôture, muret, pont
- objets particuliers
- construction
- zone pavée, zone privée (interdite)

**LA CHISERETTE**

5 km

2,5 km par le raccourci


1	47	2	41	3	35	4	69	5	31	6	32	7	34	8	38	9	48
chalet		chalet		clôture		rocher		pont		rocher		limite de végétation		limite de végétation		limite de végétation	

# Bienvenue sur le Parcours d'Orientation de CHAMPAGNY LE HAUT Chiserette / Le Bois - Friburge

Avec la carte d'orientation, trouvez les balises successivement, dans l'ordre indiqué.

## Accessible hors période hivernale.

Les balises sont positionnées sur ou à proximité d'éléments caractéristiques du terrain. À l'aide de la légende et des symboles, repérez votre position sur la carte et suivez le cheminement que vous jugez le plus adapté pour trouver les balises.

Le point de départ et l'arrivée sont représentés par un  et chaque balise par un  avec son numéro de code 87 qui vous permettra de vérifier son emplacement.

**Bonne découverte !**



## RECOMMANDATIONS

- Ne pas traverser les propriétés privées, les prés de fauche, les troupeaux.
- Soyez attentifs aux autres pratiquants (randonneurs, vététistes, cyclistes, traileurs, etc.).
- Ramassez vos déchets, ne laissez rien sur le site.

Vous évoluez sur ce parcours d'orientation sous votre propre responsabilité.

**PRATIQUE :** Au point de départ > parking et WC public.

 **SECOURS**

Urgences médicales  
112

**DÉCOUVREZ TOUTS LES PARCOURS THÉMATIQUES DE COURSES D'ORIENTATION DE LA PLAGNE**

Parcours patrimoine, découverte ou loisirs.

OFFICE DE TOURISME DE LA PLAGNE : [WWW.LA-PLAGNE.COM](http://WWW.LA-PLAGNE.COM)

Retrouvez tous les Espaces Loisirs Orientation en Auvergne-Rhône-Alpes sur [www.lauraco.fr](http://www.lauraco.fr)

